

Propostas de Geoparques na Bahia

Município: **Morro do Chapéu**

Inventário: 24 geossítios

Implementação e Gestão:

Prefeitura de Morro do Chapéu

Proposta: <http://rigeo.cprm.gov.br/xmlui/handle/doc/17156>



Municípios: **Andaraí, Lençóis, Mucugê, Palmeiras**

Implementação e Gestão: Associação Geoparque Serra do Sincorá - AGS

Proposta: <http://rigeo.cprm.gov.br/jspui/handle/doc/18230>

Município: **São Desidério**

Inventário: 14 geossítios

Implementação e Gestão:

Associação do Geoparque São Desidério – AGESD

Proposta: <http://rigeo.cprm.gov.br/xmlui/handle/doc/20724>



Município: **Rio de Contas**

Inventário: 33 geossítios

Implementação e Gestão: *inexistente*

Proposta: <http://rigeo.cprm.gov.br/jspui/handle/doc/18611>



Núcleo Bahia - Sergipe
Sociedade Brasileira de Geologia

Instituto de Geociências - UFBA



Rua Barão de Jeremoabo, s/n

3º Andar, sala 401 D Ondina

Salvador-BA 40170-115

<http://www.sbgeonucleobase.org.br>

 sbgbase@gmail.com

 /SBGBASE  sbg_base



Comissão de Geoparques
Sociedade Brasileira de Geologia

<http://www.geoparques-sbg.or.br>

 geoparques@geoparques-sbg.com.br

Geoparques

Modelo de gestão territorial sustentável para o estado da Bahia




Morro do Pai Inácio
Foto: Túlio Saraiva



Missa tradicional dentro da gruta do Brejões (site do geoparque)



Pinturas rupestres - São Desidério
Foto: Ricardo Pereira



Rio de Contas e o Pico das Almas
Foto: Ricardo Pereira

O que é um Geoparque ?

Geoparques Mundiais da UNESCO são áreas geográficas unificadas onde sítios e paisagens com relevância geológica internacional são gerenciados a partir de um conceito integrado de proteção, educação e desenvolvimento sustentável (UNESCO, 2019).



Atualmente, são 147 geoparques distribuídos em 41 países. No Brasil, desde 2006, o Geopark Araripe, localizado no Ceará, é o único do Brasil.

Um Geoparque deve :

- Proteger, valorizar e promover o patrimônio geológico (e mineiro), biológico (fauna e flora), cultural (arqueológicos, arquitetônicos, históricos, gastronômicos, etc).
- Possuir populações em seu interior que participem da gestão que não deve ser conduzida, somente, por governos e seu aparato de fiscalização
- Favorecer a diversificação das economias locais e gerar renda e empregos para as comunidades do território
- Gerar conhecimento e divulgação do patrimônio geológico para moradores e visitantes
- Trabalhar em rede
- Possuir uma estrutura formal de gestão

Benefícios de um Geoparque:

Prefeituras/Estado

- Promoção da conservação do patrimônio geológico-natural
- Desenvolvimento econômico das regiões envolvidas
- Aumento de arrecadação

Empresas privadas

- Associação do nome com o Geoparque traz visibilidade e promoção internacional
- Compensação ambiental eficaz e visível para aquelas que causem algum tipo de impacto ambiental

Comunidades

- Acesso ao desenvolvimento sócio-econômico, à educação e à cidadania
- Geração de renda e novos empregos